Ristumiskoha katendite kokkuviimise tüüpjoonis

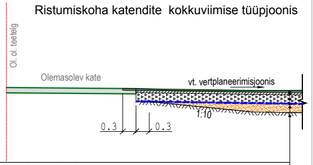

TIHE ASFALTBETOON AC 16 surf	H=4cm
POORNE ASFALTBETOON AC 20 base	H=5cm
KILLUSTIKALUS KIILUMISMEETODIL fr 32/63	H=20cm
GEOTEKSTIIL NGS4	
DREENKIHT (Kf>1,0m/ööp)	Hmin=20cm
OLEMASOLEV ALUSPINNAS (liiv)	

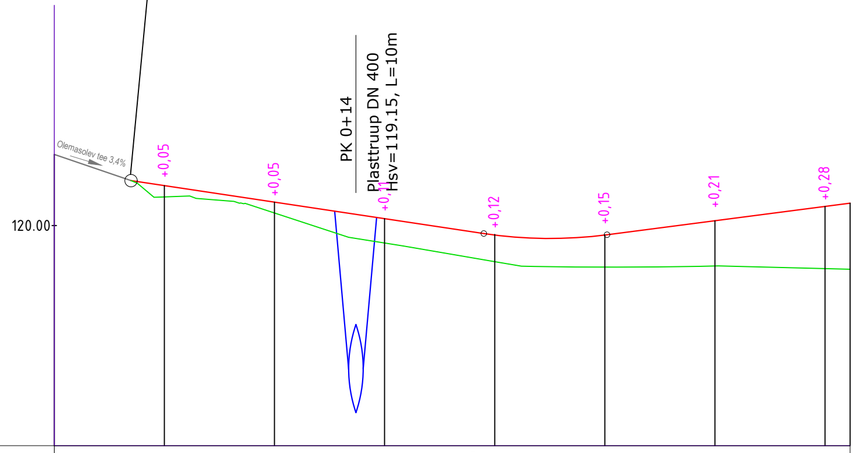

M 1:200 Hor.
M 1:20 Vert.

	Niiskuspaikkonna tüüp		II
Projekt. andmed	Ristprofiili tüüp	vasakul	AC 16 surf (4 cm) + AC 20 base (5 cm) + Killustik fr 32/63 (20 cm) + Geotekstiil NGS4 + Dreenkiht (min 20 cm)
		paremal	Purustatud kruus (12 cm) + Kruusalus (min 20 cm) + Geotekstiil NGS4 + Täitepinnas (min 20 cm)
	Kalle, %, vertikaalkõver, m		-.03 / 1,50% 16 / -.20 / R=200 Pk 0+23 / -.25 / 1,30% 11 / -.36
	Tee telje kõrgusmärk, m		120,18 / 120,11 / 120,03 / 119,96 / 119,96 / 120,02 / 120,09 / 120,10
Olemasolevad andmed	Maapinna kõrgusmärk, m		120,13 / 120,06 / 119,92 / 119,84 / 119,81 / 119,82 / 119,80 / 119,80
	Vahekaugus, m		5 / 5 / 5 / 5 / 5 / 5 / 5 / 1

0+00 0+10 0+20 0+30 0+36

Piket
Sirged ja kõverad plaanil
Kilomeetrid

19,93 — N - 167°09'38" R - 50,00 K - 11,20 — 5,00

Tüüpristprofiil 1-1 lõige

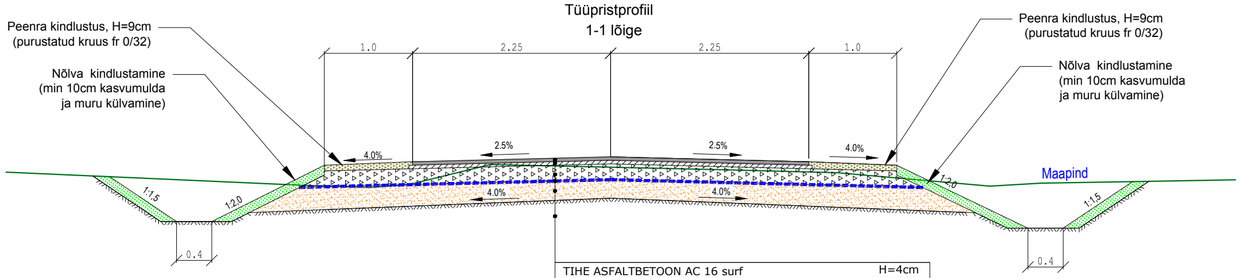

TIHE ASFALTBETOON AC 16 surf	H=4cm
POORNE ASFALTBETOON AC 20 base	H=5cm
KILLUSTIKALUS KIILUMISMEETODIL fr 32/63	H=20cm
GEOTEKSTIIL NGS4	
DREENKIHT (Kf>1,0m/ööp)	Hmin=20cm
OLEMASOLEV ALUSPINNAS (liiv)	

Teelahendused OÜ	TELLIJA	AS Projekteerimisbüroo Maa ja Vesi					
	OBJEKT	Võru maakond, Antsla vald, Ruhingu küla, 25183 Antsla-Kanepi tee					
MTR ELK000135, EEP004085, EPE001377	LÕIK	Mahasõidukoht Ruhingu metsavahi teele, km 17,845					
PROJ: J. Jermolovits	ALLKIRI	KUUPÄEV: 25.04.2023	JOONISE NIMETUS: Mahasõidu piki- ja tüüpristlõiked				
KONTR: A. Afanasjev	ALLKIRI	KUUPÄEV: 25.04.2023	PROJ NR: PP-23-07	JOONISE NR: 2.2	PROJ ETAPP: Põhiprojekt	MÕÕT: 1:200, 1:20 1:50	REV: 0